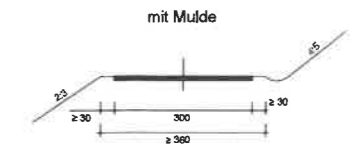
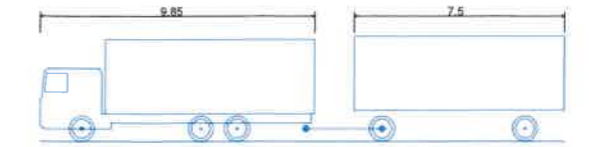


L3 LÄNDLICHE STRASSEN UND GÜTERWEGE
RVS 03.03.81



Ländliche Straßen mit geringer Verkehrsbedeutung einstreifig.
Begegnungsmöglichkeiten auf Fahrbahn: PKW-einspuriges Fahrzeug

Fahrversuch LKW mit Anhänger

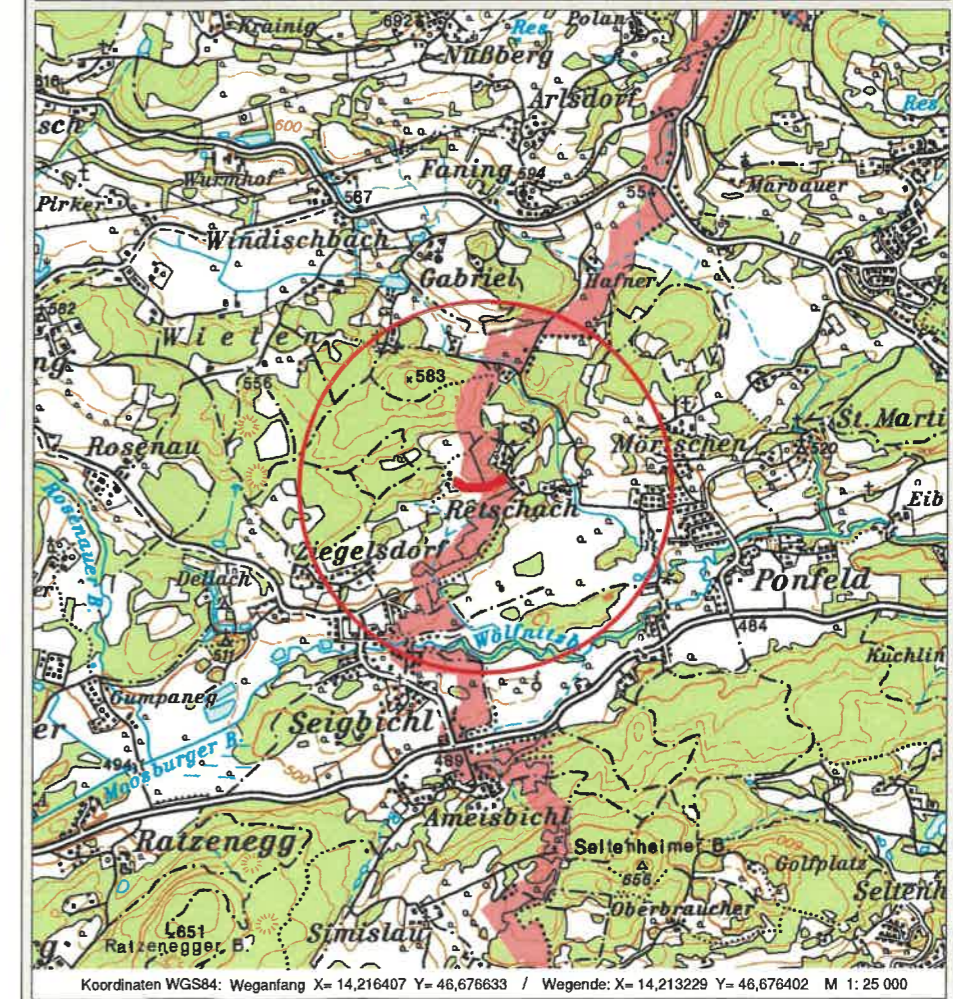


Gesamtlänge 18.750m
Gesamtbreite 2.500m

AMT DER KÄRNTNER LANDESREGIERUNG

Abteilung 10 - Land- und Forstwirtschaft, Ländlicher Raum
Unterabteilung Agrartechnik
Mießtaler Straße 1
9021 Klagenfurt am Wörthersee

LAND KÄRNTEN



Koordinaten WGS84: Weganfang X= 14,216407 Y= 46,676633 / Wegende: X= 14,213229 Y= 46,676402 M 1: 25 000

Projekt : **Retschacherweg**

Bauleiter :	Ing. Holzfeind	Planinhalt :	Lageplan	Blatt:	01
Gemeinde :	Klagenfurt am Wörthersee, Moosburg	Maßstab:	1 : 1000	Planänderung	
KG :	72114 Großbuch, 72179 Seigbichl	Datum:	01.07.2025	Datum:	Anmerkung:
Planfile:	G:\agrarte\PROJEKTE\Projekte aktuell\Holzfeind\Retschacherweg			gezeichnet:	Tauchhammer